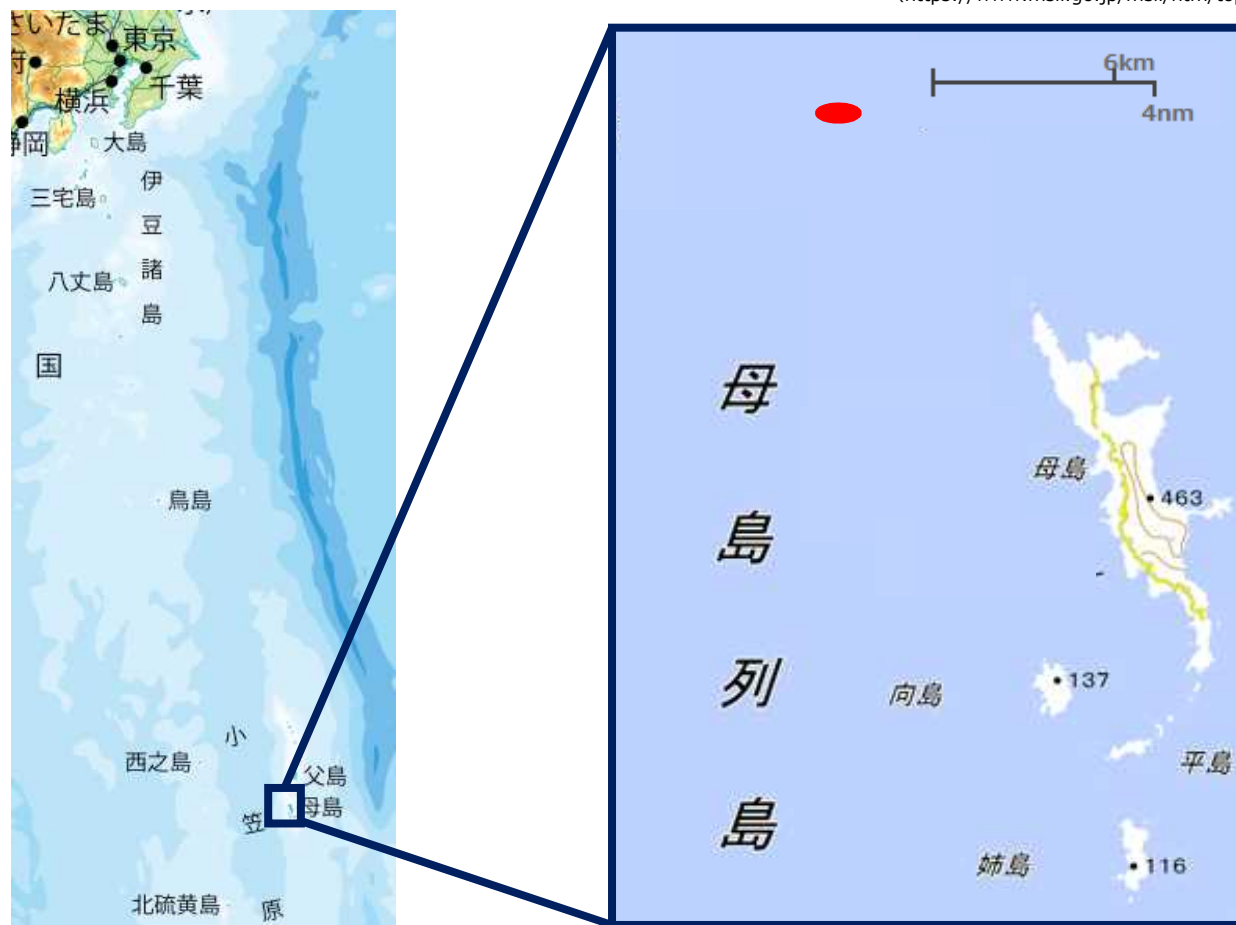


当本部が軽石と思われる漂流物を確認した海域（イメージ図）

出典：海洋状況表示システム  
(<https://www.msil.go.jp/msil/hm/topwindow.html>) 国土地理院




確認日時：令和4年1月28日（金）午前11時9分頃

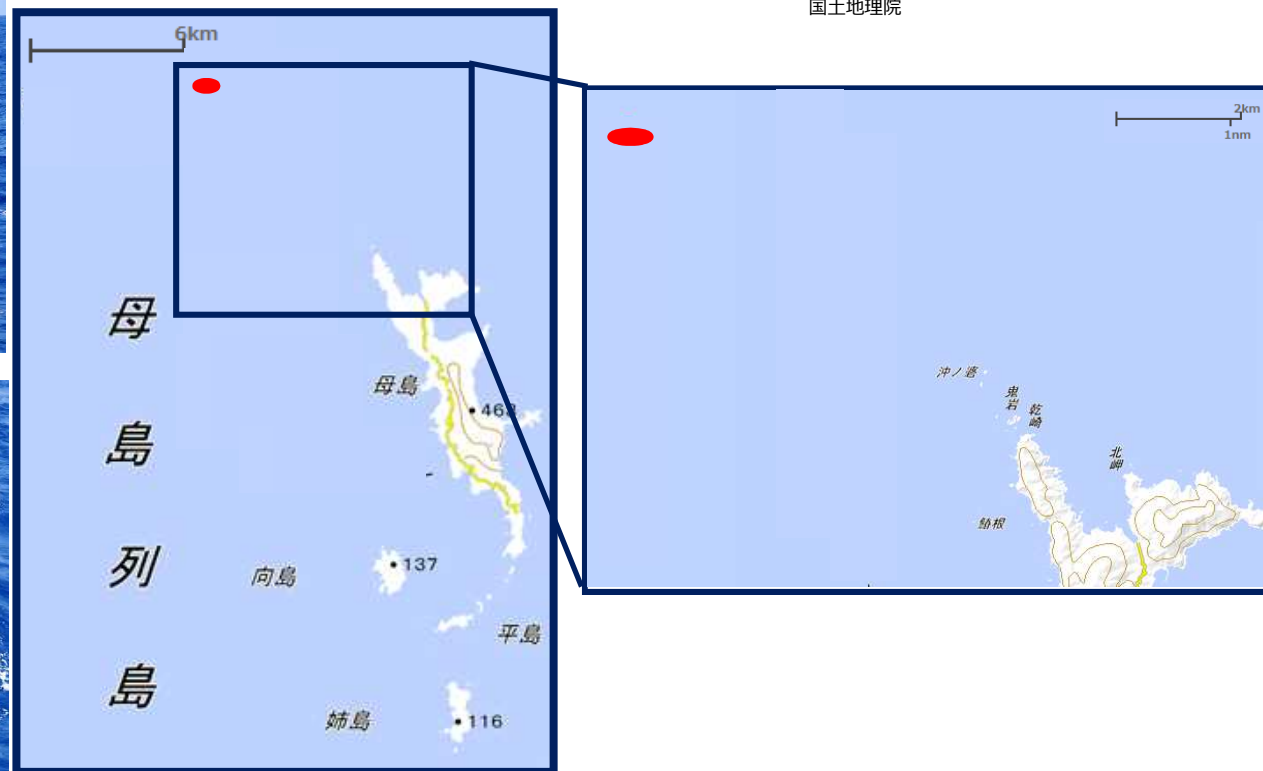
確認場所：上図に赤丸を記載している付近海域

※状況については、次頁に記載します。

軽石と思われる漂流物の状況写真



当本部にて確認した軽石と思われる漂流物の状況 (イメージ図)



出典：海洋状況表示システム  
(<https://www.msil.go.jp/msil/htm/topwindow.html>)  
国土地理院

確認場所：小笠原諸島母島北西海域 (26-45.53N 142-03.51E)

漂流状況：上記海域において、南北方向に約20メートル、東西方向に約100メートルの範囲で漂流

※この他の海域においても広く漂流している可能性があります。